

CERERE ACCES GAZ

DISTRIGAZ SUD REȚELE



Nr. _____/data _____

Pod: _____

Nr. acord acces branșament: _____



Instalație de utilizare

- instalație de utilizare nouă
- schimbare denumire utilizator
- modificare instalație și/sau suplimentare debit



Branșament

- branșament nou
- redimensionări branșament/
P.R.M./S.R.M.



Conductă și branșament

- extindere conductă 1 branșament
- extindere conductă cu branșamente multiple

Date de identificare

- Persoană fizică Persoană juridică Asociație Dezvoltator imobiliar

Solicitant

Nume și prenume:					
Adresa BI/CI/sediu str.:					
nr.:	bloc:	sc.:	ap.:	Localitate:	Sector/Județ:
BI/CI seria:	nr.:	CNP/CUI:			
Reprezentant legal:					
Plătitor de TVA	Nu <input type="checkbox"/>	Da <input type="checkbox"/>	In baza certificatului de Înregistrare fiscală sau în baza Certificatului de Înregistrare în scopuri de TVA - ANAF		
Email:			Telefon:		
Cont Bancar:					
Deschis la:					

Mandatar

Nume și prenume:					
Adresa BI/sediu str.:					
nr.:	bloc:	sc.:	ap.:	Localitate:	Sector/Județ:
BI/CI seria:	nr.:	CNP/CUI:			
Reprezentant legal:					
Telefon:					
Email:					

Adresa locului de consum

Localitate:			Str.:		
nr.:	bloc:	sc.:	ap.:	Sector/Județ:	

Date tehnice

Aparate de utilizare și debit

Nr. crt	Denumire aparat	Nou*	Existent**	Debitul nominal (Nm ³ /h)	Nr. aparate (buc)	Se desființează	
						Da	Nu
1							
2							
3							
4							
5							
Total debit existent / nr aparate							
Total debit nou / nr aparate							

*Aparatele de utilizare solicitate vor respecta instrucțiunile de montaj date de producător și reglementările în vigoare.

**Aparatele de utilizare existente au fost instalate în baza rezervărilor de capacitate anterioare și documentațiilor tehnice aprobate.

Regim de presiune

Regim de presiune pentru instalația de utilizare:

- Presiune Medie
 Presiune Redusă
 Presiune Joasă

*În cazul în care în cererea de acces gaz nu este specificat regimul de presiune dorit, soluția de alimentare pentru instalația de utilizare va fi adoptată utilizând Presiune Joasă (0,025 bar).

Documente anexate cererii

- Copia actului de identitate (B.I./C.I.) / certificatului de înmatriculare, după caz;
- Copia actului de proprietate/inchiriere (afereț loc de consum), cu acordul coproprietarilor sau al proprietarilor (după caz) și copie B.I./C.I. ale acestora, după caz;
- Autorizația de construire imobil, însoțită de piesele desenate, vizate spre neschimbare, care au intrat în componența documentației tehnice depuse la obținerea acesteia - dacă actul de proprietate este doar pentru teren;
- Acordul proprietarilor instalației de utilizare conform art. 17, lit i) din Regulamentul de acces la SD, după caz;
- Acordul Asociației de Proprietari pentru modificarea spațiilor comune, în conformitate cu Legea 230/2007/ acordul proprietarilor imobilului respectiv în lipsa unei Asociații de Proprietari;
- Acordul proprietarului conductei/acordul în formă autentică al solicitantului de acces privind despăgubirea proprietarului conform art. 108 din Legea 123/2012, după caz;
- Planul de încadrare în zonă;
- Planul de situație scara 1:500 din documentația cadastrală a proprietății, conținând inventarul punctelor de pe perimetrul corpului de proprietate, în sistem de coordonate Stereografic 1970, după caz;
- Contract de mandat, după caz.

Declarație

Pentru situația în care sunt afectate proprietăți ale unor terțe persoane / imobilul pentru care se cere acordul de acces la sistem este supus unor condiții speciale (cum ar fi imobilele aparținând patrimoniului național, etc.):

Înteleg și sunt de acord prin semnarea prezentei cereri că sunt singurul răspunzător în ceea ce privește obținerea acordului / aprobărilor necesare din partea oricăror alți titulari ai dreptului de proprietate / alte drepturi asupra imobilelor învecinate, care ar fi afectați în orice mod de construcția / modificarea instalației de utilizare ce face obiectul acestei cereri, precum și pentru respectarea tuturor condițiilor relevante și obținerea tuturor avizelor și autorizațiilor de la autoritățile competente în vederea proiectării și construirii instalațiilor de utilizare ale subsemnatului. Pentru evitarea oricărei neînțelegeri, mă oblig să obțin acordul / aprobările / avizele necesare, precum și să efectuez orice formalități sau proceduri aplicabile din punct de vedere legal în vederea asigurării, protejării și respectării dreptului de proprietate asupra oricăror imobile/terenuri care nu se află în proprietatea mea și care ar putea fi afectate de construcția / modificarea instalației de utilizare și respectării oricăror cerințe legale aplicabile subsemnatului.

Transmiterea corespondenței

E-mail Adresa BI/CI Adresă loc consum Recepție fizică

Altă adresă



Sunt de acord cu prelucrarea datelor cu caracter personal, în conformitate cu dispozițiile Legii 677/2001.

Am luat la cunoștință de consecințele privind falsul în declarații prevazute de art. 326 din Codul Penal.

Observații

Data

Semnătura



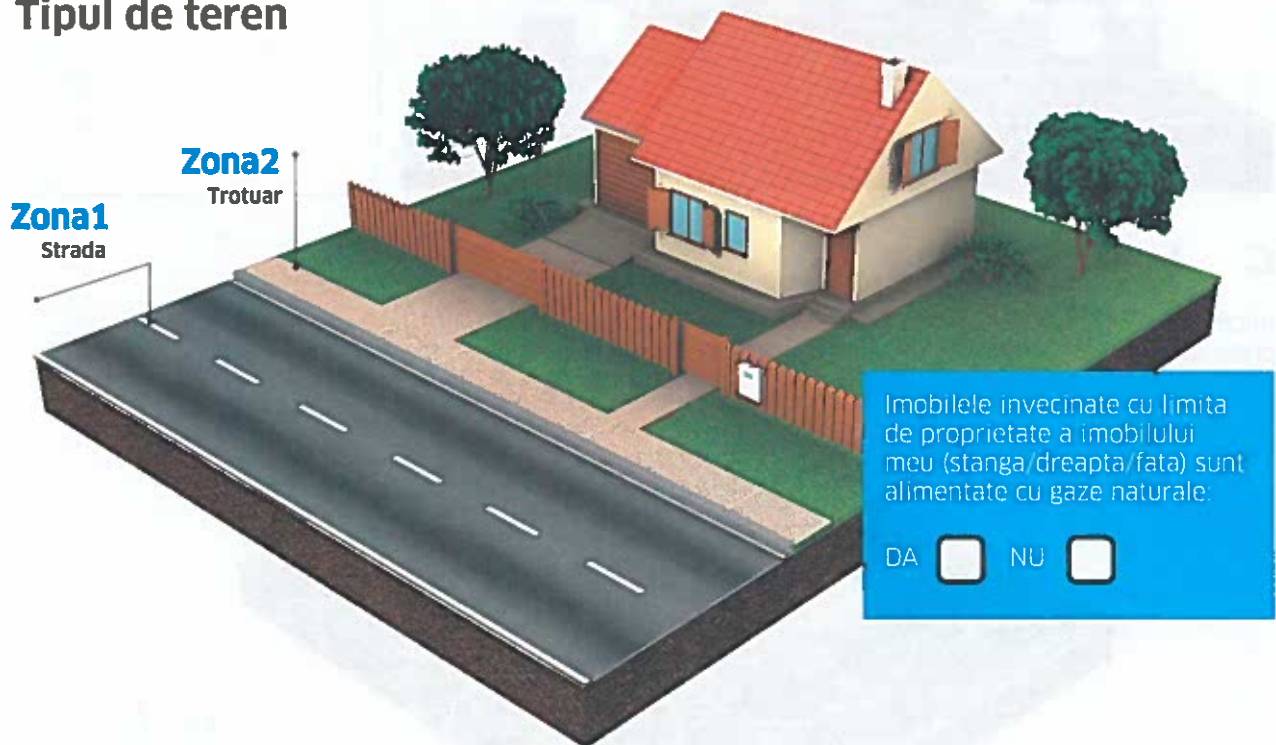
ANEXA 1 LA CEREREA PENTRU ACORDAREA ACCESULUI LA SISTEMUL DE DISTRIBUȚIE

! Aceasta Anexa se completează pentru Cererile de Bransament sau Extindere de conductă cu bransament.

Stimate solicitant,

Pentru alimentarea cu gaze naturale a imobilului dumneavoastră vă rugăm să completați informațiile de mai jos:

A. Tipul de teren



Vă rugăm să completați în căsuțele de mai jos, pentru fiecare din cele 2 zone, tipul de teren prin marcarea literei corespunzătoare tipului de teren (A, B, C) aferent fiecărei zone.

În situația în care există mai multe tipuri de teren pentru aceeași zonă, vor fi înscrise toate literele corespunzătoare.

Zona 1
Strada

Zona 2
Trotuar

Beton/Asfalt

A

Pietriș/Pavele

B

Spațiu verde/Pământ

C

B. Modalitate de poziționare a firidei.

Vă rugăm bifați cu X, pe desenul de mai jos, în căsuța corespunzătoare, poziția firidei, în stânga sau în dreapta imobilului dumneavoastră.

În cazul în care doriți să poziționați firida altfel, puteți desena locuința și firida în spațiul gol din dreapta imaginii, astfel:

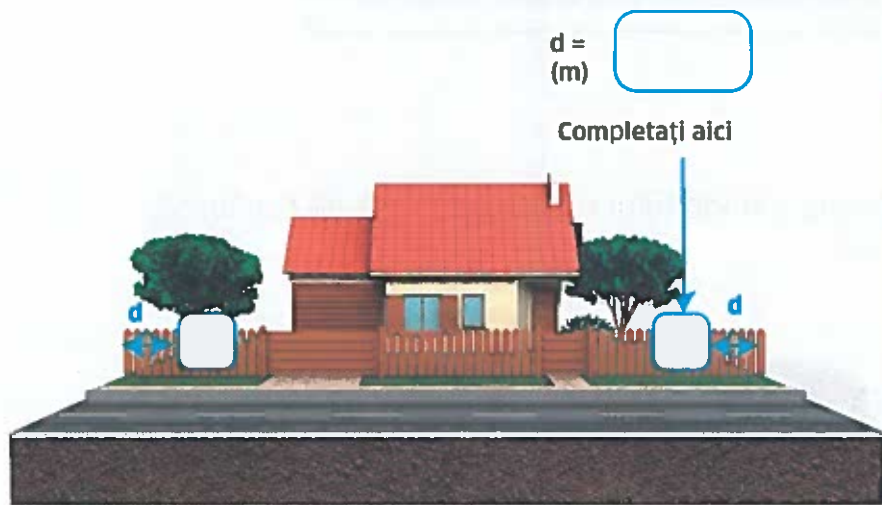
desenați limita de proprietate (conturul terenului dumneavoastră) marcând porțile de acces, axul străzii și trotuarul. Ulterior, amplasați locuința în interiorul limitei de proprietate. La final marcați pe acest desen poziția dorită pentru firidă.

De asemenea, în dreptul mențiunii d, înscriteți distanța între firidă și limita proprietății dumneavoastră. Această mențiune este obligatorie și pentru o poziționare a firidei desenată de dumneavoastră.


IMPORTANT: Firida nu se poziționează sub fereastră, în dreptul căminelor/firidelor altor companii de utilități, stâlpilor, copacilor, altor obstacole. Dimensiunile standard ale firidei sunt 35 cm (lățimea) * 48 cm (înălțimea) * 20 cm (profundimea).

d = (m)

Completați aici

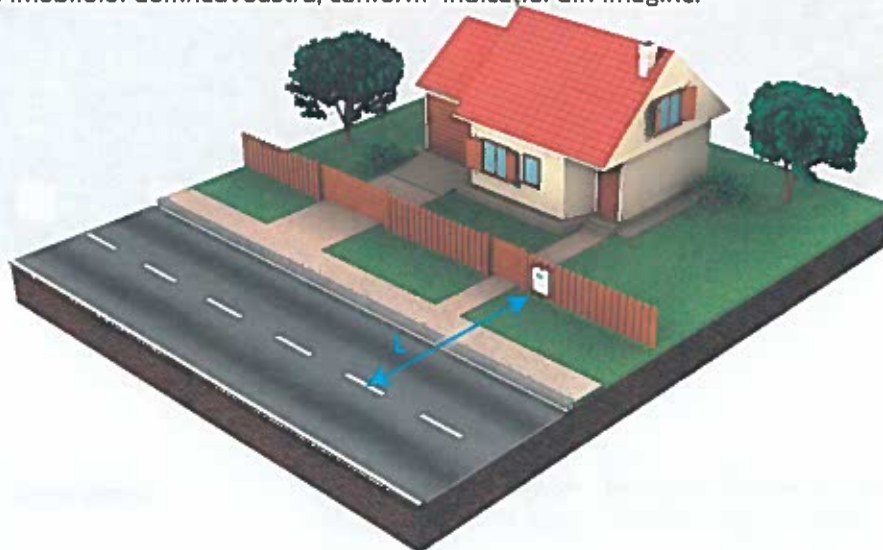


Desenați aici



C. Lungimea

În căsuța de mai jos vă rugăm să treceți lungimea măsurată din axul străzii până la limita de proprietate a imobilului dumneavoastră, conform indicației din imagine.



L = (m)

Dacă situația din teren sau prevederile legale o vor impune, Distrigaz Sud Rețele își rezervă dreptul de a adapta soluția de alimentare la acestea.

Nume și Prenume _____

Semnătura _____

Data _____